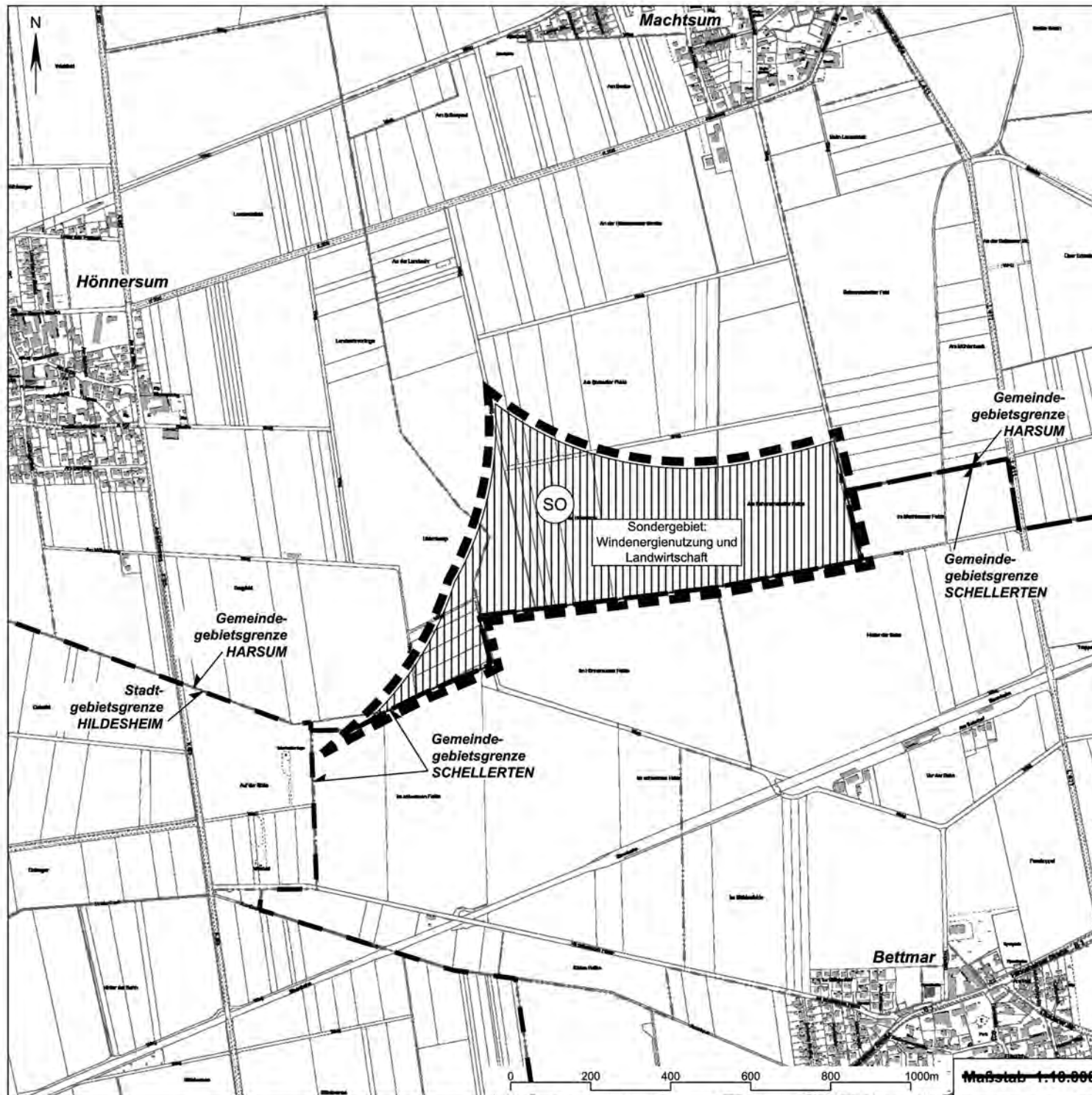



ANLAGE 2

zur Beschlussvorlage




PLANZEICHENERKLÄRUNG


1. Art der baulichen Nutzung


 Sondergebiete
Zweckbestimmung: Windenergienutzung und Landwirtschaft

2. Flächen für die Landwirtschaft

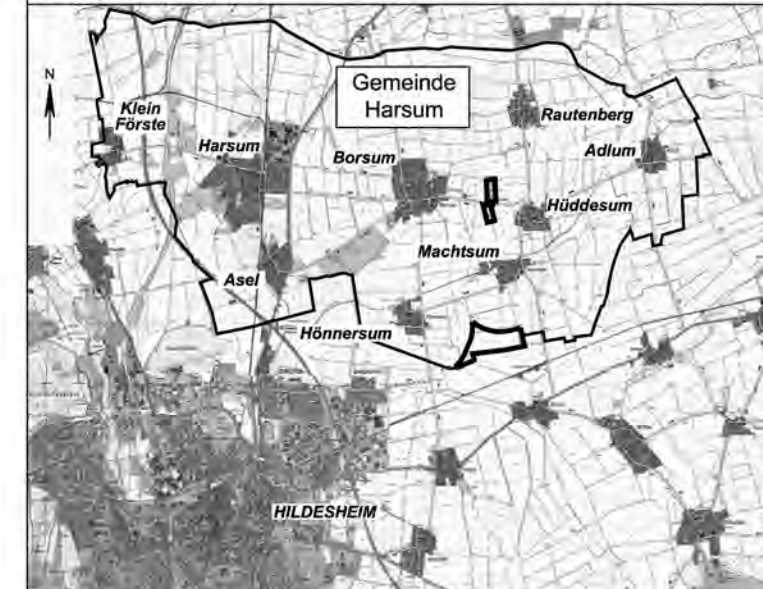
 Flächen für die Landwirtschaft

3. Sonstige Planzeichen

 Grenze der räumlichen Geltungsbereiche der 31. Flächennutzungsplanänderung

 Grenze des Gemeindegebiets

ÜBERSICHTSKARTE



Kartengrundlage: Digitale Topografische Karte 1 : 25.000 des Landesamtes für Geoinformation und Landentwicklung Niedersachsen © 2012 - Kartenmaßstab ca. 1 : 100.000



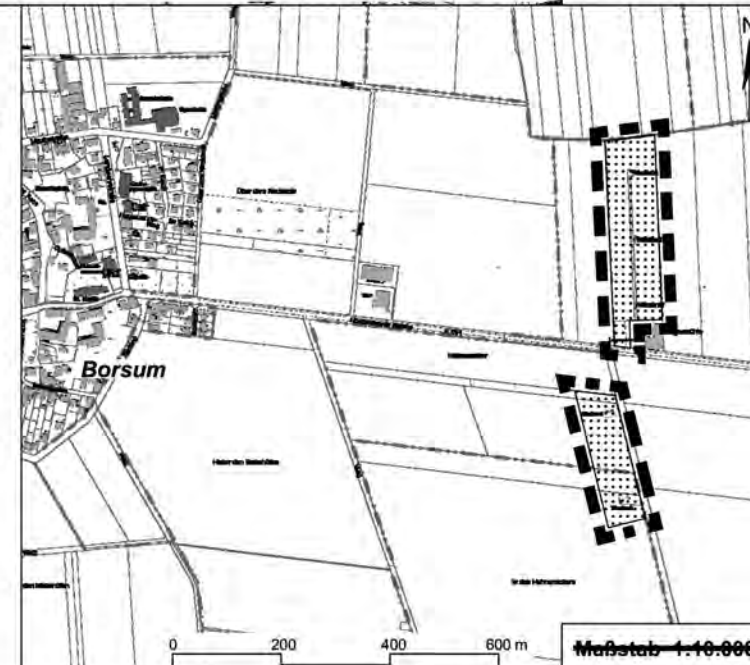
RECHTSGRUNDLAGEN

- Baugesetzbuch (BauGB) vom 23.09.2004 (BGBl. I S. 2414), zuletzt geändert durch Artikel 1 des Gesetzes vom 15.07.2014 (BGBl. I, S. 954)

- Verordnung über die bauliche Nutzung der Grundstücke (Baunutzungsverordnung - BauNVO) in der Fassung vom 23.01.1990 (BGBl. I S. 132), zuletzt geändert durch Artikel 2 des Gesetzes vom 11.06.2013 (BGBl. I, S. 1548)

- Niedersächsisches Kommunalverfassungsgesetz (NKomVG) vom 17.12.2010 (Nds. GVBl. S. 576), zuletzt geändert durch Gesetz vom 16.12.2013 (NdsGVBl. S. 307)

- Planzeichenverordnung 1990 (PlanzV90) vom 18.12.1990 (BGBl. I 1991 S. 58), zuletzt geändert am 22.07.2011 (BGBl. I, S. 1509)



Gemeinde Harsum
Landkreis Hildesheim

Flächennutzungsplan
31. Änderung
(Vorrangstandort Windenergie)

M 1 : 10.000

Beteiligung der Behörden und sonstiger Träger öffentlicher Belange gem. § 4 Abs. 1 BauGB

Planungsbüro SRL Weber • Spinozastraße 1 • 30625 Hannover
Telefon: (0511) 85 65 8-0 • Fax: (0511) 85 65 8-99 • eMail: email@srl-weber.de