

GEMEINDE HARSUM . GEMARKUNG ASEL FLUR 3

GEMEINDE HARSUM


ORTSCHAFT ASEL
 LANDKREIS HILDESHEIM
 REG. BEZ. HANNOVER


BEBAUUNGSPLAN NR. 2A
 ASEL
 2. VEREINFACHTE ÄNDERUNG

M. 1 : 1000

PLANZEICHENERKLÄRUNG

 GRENZE DES RÄUMLICHEN GELTUNGSBEREICHES DER VEREINFACHTEN ÄNDERUNG

 ÜBERBAUBARE GRUNDSTÜCKSFLÄCHE


 ALLGEMEINES WOHNGEBIET

I ZAHL DER VOLLGESCHOSSE

0.4 GRUNDFLÄCHENZAHL

⊙ GESCHOSSFLÄCHENZAHL

○ OFFENE BAUWEISE

 STELLUNG BAULICHER ANLAGEN - HAUPTFIRSTRICHTUNG


HARSUM . DEN

Vervielfältigungsvermerke

Kartengrundlage: Flurkartenwerk

Erlaubnisvermerk: Vervielfältigungserlaubnis für die Gemeinde
 erteilt durch das Katasteramt Hildesheim am 24.6.68 Az. 05103

Die Planunterlage entspricht dem Inhalt des Liegenschaftskatasters und weist die städtebaulich bedeutsamen baulichen Anlagen sowie Straßen, Wege und Plätze vollständig nach dem Stand vom 24.6.68. Sie ist hinsichtlich der Darstellung der Grenzen und der baulichen Anlagen gemeinsam einwandfrei.

Hildesheim, den 14.10.80 In Vertretung Jarum
 (L.S.) 

Der Rat der Gemeinde Harsum hat in seiner Sitzung am die vereinfachte Änderung des Bebauungsplanes beschlossen.

Harsum, den
 (L.S.)
 Der Gemeindedirektor (Moldt)

Der Rat der Gemeinde Harsum hat die vereinfachte Änderung des Bebauungsplanes in seiner Sitzung am nach Prüfung der fristgemäß vorgebrachten Bedenken und Anregungen gemäß § 10 BBauG als Satzung beschlossen.

Harsum, den
 (L.S.)
 Der Bürgermeister (Budde) Der Gemeindedirektor (Moldt)

